

N







Maßstab 1 : 2 000

20 0 20 40 60 80 m

STAATSBETRIEB IMMOBILIEN- UND BAUMANAGEMENT SIB



Freistaat SACHSEN

|   |  |
|---|--|
|  Fließgewässer 1. Ordnung |  Gemarkungsgrenze |
|  Landschaftsschutzgebiete |  Gemeindegrenze   |
|  Flurstücke               |  FFH-Gebiete      |
| <b>Text</b> Feldblöcke 2022 mit Beschriftung  |  |

**Flst. 235a Gem. Niederschindmaas**

|                             |                  |
|-----------------------------|------------------|
| <b>Fis.-nummer:</b>         | 235a             |
| <b>Gemarkung:</b>           | Niederschindmaas |
| <b>Ort:</b>                 | Dennheritz       |
| <b>Niederl. / Zentrale:</b> | SIB, GB ZFM      |
| <b>Datum:</b>               | 08.01.2024       |
| <b>Bearbeiter:</b>          | Fr. Gunia        |

Geobasisdaten: Landesamt für Geobasisinformation Sachsen (GeoSN) 07/2023  
 Geobasisdaten: Landesamt für Geobasisinformation Sachsen (GeoSN) 01.10.2023  
 FFH Fledermausquartiere: LfULG  
 FFH Gebiete: LfULG  
 Flächennaturdenkmal: LfULG  
 Landschaftsschutzgebiete: LfULG  
 GL-FFH-LRT-Flächen mit Handlungsbedarf: SMEKUL, Stand September 2023  
 Orthophoto: Landesamt für Geobasisinformation Sachsen (GeoSN)  
 Herausgeber: Sächsisches Landesamt für Umwelt, Landwirtschaft und Geologie  
 SIB\GUNIA\IV