
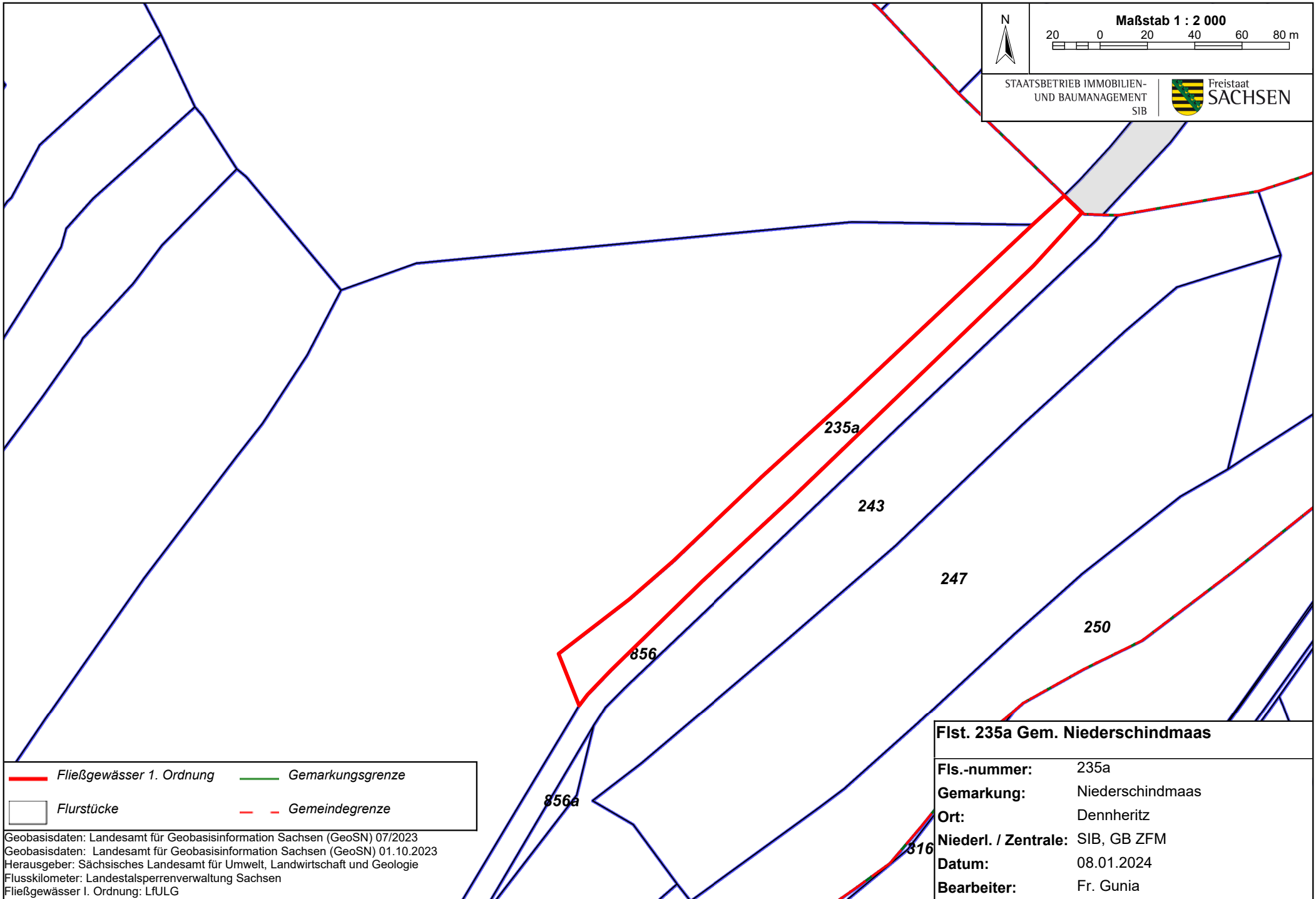








Maßstab 1 : 2 000



STAATSBETRIEB IMMOBILIEN-  
UND BAUMANAGEMENT  
SIB



|   |  |
|---|--|
|  Fließgewässer 1. Ordnung |  Gemarkungsgrenze |
|  Flurstücke               |  Gemeindegrenze   |

Geobasisdaten: Landesamt für Geobasisinformation Sachsen (GeoSN) 07/2023  
Geobasisdaten: Landesamt für Geobasisinformation Sachsen (GeoSN) 01.10.2023  
Herausgeber: Sächsisches Landesamt für Umwelt, Landwirtschaft und Geologie  
Flusskilometer: Landestalsperrenverwaltung Sachsen  
Fließgewässer I. Ordnung: LfULG

SIB\GUNIAIV

| Flst. 235a Gem. Niederschindmaas |                  |
|----------------------------------|------------------|
| <b>Fls.-nummer:</b>              | 235a             |
| <b>Gemarkung:</b>                | Niederschindmaas |
| <b>Ort:</b>                      | Dennheritz       |
| <b>Niederl. / Zentrale:</b>      | SIB, GB ZFM      |
| <b>Datum:</b>                    | 08.01.2024       |
| <b>Bearbeiter:</b>               | Fr. Gunia        |